

РЕСПУБЛИКА БЕЛАРУСЬ
ЕДИНЫЙ ГОСУДАРСТВЕННЫЙ РЕГИСТР НЕДВИЖИМОГО
ИМУЩЕСТВА, ПРАВ НА НЕГО И СДЕЛОК С НИМ

Государственный комитет по имуществу Республики Беларусь
Республиканское унитарное предприятие "Брестское
агентство по государственной регистрации и земельному
кадастру"

*Барановичский филиал
Ляховичское бюро*

**СВИДЕТЕЛЬСТВО (УДОСТОВЕРЕНИЕ) № 111/1624-13445
о государственной регистрации**

По заявлению от 16 февраля 2024 года № 384/24:1624

В отношении **земельного участка** с кадастровым номером 125050100001003092, расположенного по адресу: Брестская обл., Ляховичский р-н, г. Ляховичи, ул. Трудовая, 13В, площадь - 0.076 га, целевое назначение - для строительства и обслуживания арт-скважины № 21547/71 и водонапорной башни

произведена государственная регистрация:

1. создания земельного участка на основании выделения вновь образованного земельного участка
2. возникновения права собственности на земельный участок, правообладатель – Республика Беларусь
3. возникновения прав, ограничений (обременений) прав на земельный участок (право постоянного пользования), правообладатель – юридическое лицо, резидент Республики Беларусь Унитарное строительное предприятие "Передвижная механизированная колонна № 13" открытого акционерного общества "Пинсксовхозстрой"
4. возникновения прав, ограничений (обременений) прав на земельный участок (ограничения (обременения) прав на земельные участки, расположенные в охранных зонах электрических сетей)

Приложение:

- 1) земельно-кадастровый план земельного участка

Примечание:

Земельный участок имеет ограничения (обременения) прав в использовании земель. Виды ограничений (обременений) прав: Ограничения (обременения) прав на земельные участки, расположенные в охранных зонах электрических сетей, код - 5.2, площадь - 0.0057 га

Свидетельство составлено 22 февраля 2024 года
Регистратор *Потапович Людмила Валерьевна 1624*



М.П.

(подпись)

Лист 1 из 2

ЕДИНЫЙ ГОСУДАРСТВЕННЫЙ РЕГИСТР НЕДВИЖИМОГО ИМУЩЕСТВА, ПРАВ НА НЕГО И СДЕЛОК С НИМ
ЗЕМЕЛЬНО-КАДАСТРОВЫЙ ПЛАН ЗЕМЕЛЬНОГО УЧАСТКА

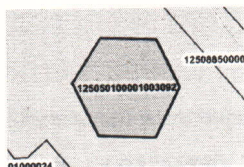
Кадастровый номер: 125050100001003092

Площадь участка: 0.076 га

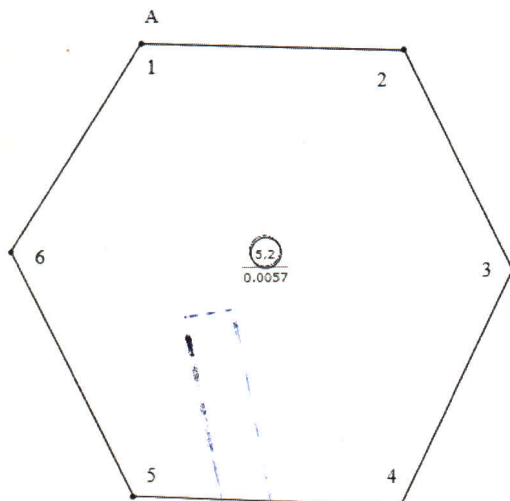
Адрес (местоположение): Брестская обл., Ляховичский р-н, г. Ляховичи, ул. Трудовая, 13В

Целевое назначение: для строительства и обслуживания арт-скважины № 21547/71 и водонапорной башни

Масштаб плана: 1:500






Номера точек	Меры линий, м
1 - 2	17.42
2 - 3	16.25
3 - 4	17.12
4 - 5	17.72
5 - 6	18.05
6 - 1	16.21



Описание смежных земель

От точки	До точки	Кадастровый блок и номер земельного участка
А	А	Зарегистрированные земельные участки отсутствуют

Условные обозначения

-  - код охранной зоны и её площадь
-  - граница земельного участка
-  - точка поворота границы земельного участка

Ляховичское бюро Барановичского филиала
 Республиканского унитарного предприятия
 "Брестское агентство по государственной
 регистрации и земельному кадастру"

регистратор недвижимости
 Л.В. Потапович

22.02.2024 19:39

ГОСУДАРСТВЕННЫЙ КОМИТЕТ ПО ИМУЩЕСТВУ РЕСПУБЛИКИ БЕЛАРУСЬ
Ляховичское бюро Барановичского филиала Республиканского унитарного предприятия
"Брестское агентство по государственной регистрации и земельному кадастру"

РЕЕСТР АДРЕСОВ РЕСПУБЛИКИ БЕЛАРУСЬ

СПРАВКА № 562304

о присвоении адреса

Уникальный идентификатор адреса: 8135967

Геокод: 53.03764852, 26.22946853

Адрес объекта: Республика Беларусь, Брестская обл., Ляховичский р-н, г. Ляховичи, ул. Трудовая, 13В

Вид объекта: Земельный участок

Дата регистрации адреса: 18.01.2024

Основание присвоения (изменения, прекращения существования) адреса: *Выполнение работ по присвоению, изменению, прекращению существования адресов*

Документы, являющиеся основанием для регистрации адреса: *Заявление (УСП "ПМК-13" ОАО "Пинсксовхозстрой") от 16.01.2024 № 3-19/24*

Состояние адреса: *Адрес зарегистрирован*

Специалист по технической инвентаризации 2-й категории
18.01.2024



М.п. Азарко Ю. В.

